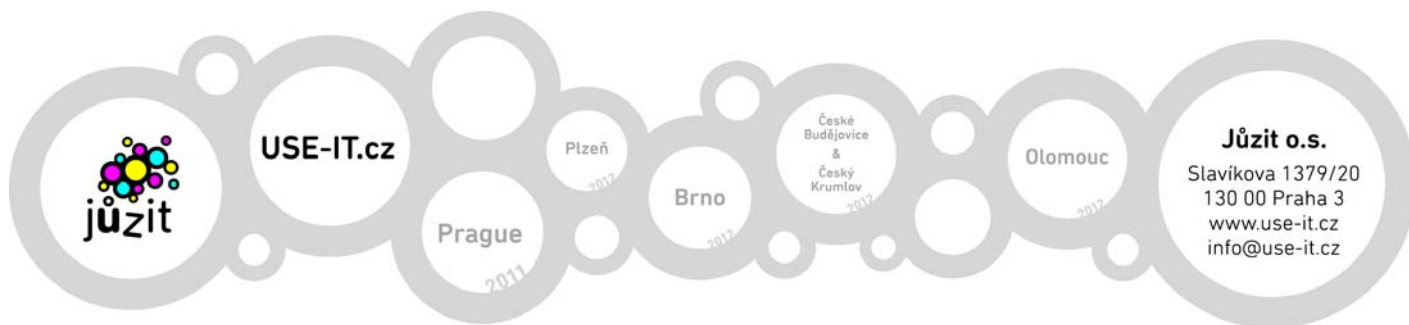
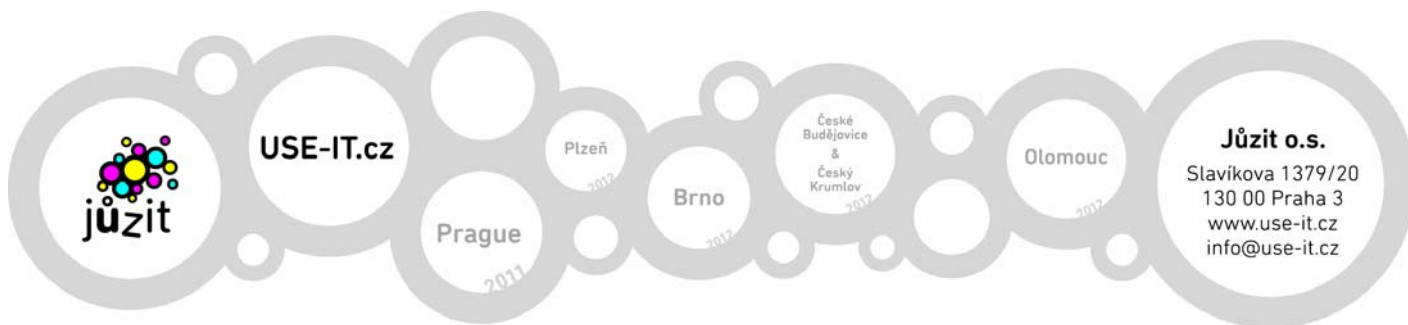


## VÝROČNÍ ZPRÁVA JÚZIT O. S. 2011



## OBSAH

OBSAH.....	2
1.CO JE USE-IT?.....	3
2.EVROPSKÁ SÍŤ.....	3
3.SDRUŽENÍ JŮZIT.....	3
Poslání a cíle:.....	4
4.PROJEKT: MAPA USE-IT PRAGUE.....	5
Distribuce map:.....	5
5.PROJEKT: INFORMAČNÍ STÁNEK.....	6
6.WEBOVÉ STRÁNKY.....	6
8.MÉDIA.....	7
9.VÝSTUPY.....	7
10.PERSONÁLNÍ ZASTOUPENÍ.....	9



## 1. CO JE USE-IT?

USE-IT je evropský projekt, který poskytuje praktické informace pro mladé cestovatele. Mladí cestovatelé mají specifické potřeby, a proto potřebují specifické informace. „Kam jít na koncerty zadarmo? Mám čas jen na jedno muzeum, tak které? Platí tu pití i holky? Chci klub bez turistů, kam chodíte vy?“

USE-IT nabízí turistické informace mladým cestovatelům po různých evropských městech. Jsou zde hlavní zásady o fungování: projekt je nekomerční, informace jsou vybírány místními lidmi, jsou aktuální a jsou zdarma. Tyto informace jsou určené pro generaci mladých cestovatelů, jejich potřeby a zájmy.

USE-IT umožňuje mladým cestovatelům vymanit se z turistických stereotypů, setkat se smílnými mladými a aktivně objevovat opravdové město. A nemluvíme o malé cílové skupině, ale o 20 % všech individuálních cestovatelů.

## 2. EVROPSKÁ SÍŤ

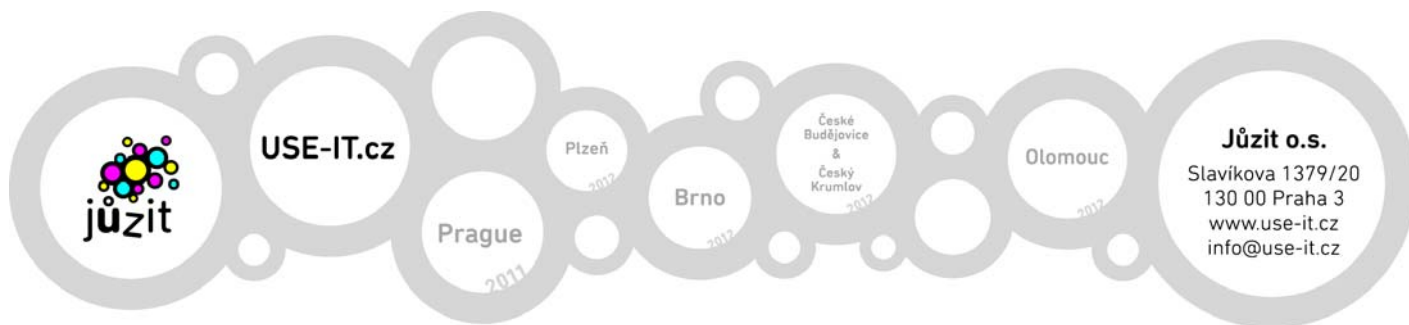
Evropské organizace USE - IT Europe zahrnuje síť přibližně 20 evropských měst. Každým rokem se do projektu zapojuje nová evropská města, která poskytují mladým cestovatelům USE-IT mapy a průvodce, internetové stránky a informační centra například Oslo, Rotterdam, Brusel, Kodaň, Turín, Porto, Drážďany, Lublaň, Varšava. Seznam všech zapojených měst naleznete na stránkách USE-IT Europe [www.use-it.info](http://www.use-it.info).

## 3. SDRUŽENÍ JŮZIT

Původní neformální skupina USE-IT Prague vznikla v září 2010. V srpnu 2011 bylo založeno občanské sdružení Jůzit o. s.

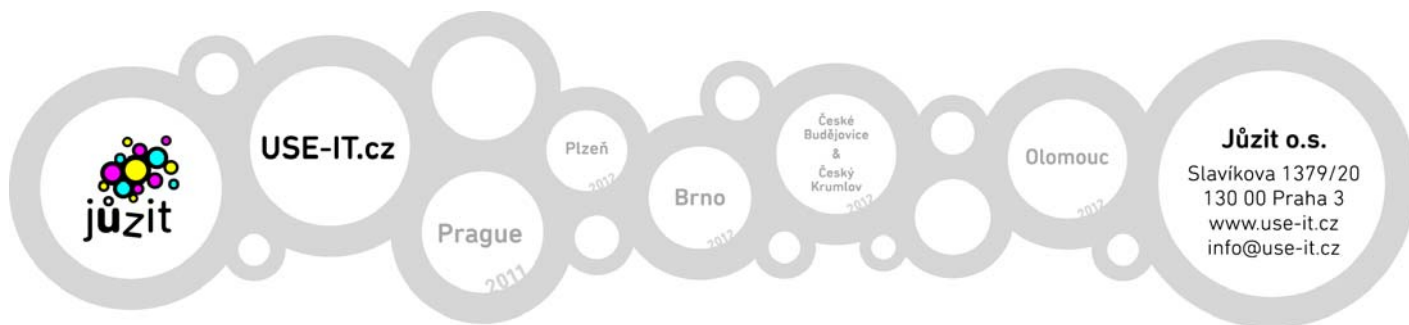
Sešlo se několik mladých lidí, kteří měli buď zkušenost s projektem USE-IT ze zahraničí nebo byli motivováni kamarády. Rozhodli se vydat a distribuovat USE-IT mapu Prahy.

V letošním roce se nám podařilo vydat první edici mapy a provozovat po dva letní měsíce informační stánek na Petříně.



## Poslání a cíle:

1. Připojit se k evropskému projektu USE-IT;
2. Poskytovat především mladým cestovatelům specifické turistické a praktické informace (poskytování těchto informací je zásadně nekomerční);
3. Doporučovat oblíbená místa místních mladých lidí;
4. Vytvořit a poskytnout místa s příjemnou a přátelskou atmosférou pro setkávání cestovatelů i místních obyvatel;
5. Aktivně podporovat uvědomělé cestování, rozvoj města a cestovního ruchu, zejména méně navštěvovaná a neznámá místa;
6. Pořádat kulturní a propagační akce za účelem podpory projektu USE-IT;
7. Podporovat mezinárodní a mezikulturní porozumění a toleranci, a tak předcházet předsudkům;
8. Zprostředkovávat kontakt cestovatelů s místními lidmi a kulturou;
9. Podporovat rozvoj a seberealizaci místních mladých lidí a vznik pracovních příležitostí;
10. Šířit a podporovat projekt USE-IT a jemu podobné projekty v dalších městech.



## 4. PROJEKT: MAPA USE-IT PRAGUE

Představte si, že váš kamarád-cizinec přijede na návštěvu. Při snídani mu na kousek papírku načrtnete hrubý plán města s několika křížky:  
 „Nejdřív jdi tady na trh, pak si dej kafe tady - je tam nádherný výhled, fakt! A potom běž tady do muzea fotografií, není to odtamtud daleko. V 7 večer se sejdeme na pivo. Hned za rohem je místo, kde mají skvělé knedlo-vepřo-zelo. To prostě musíš aspoň jednou zkusit!“  
 Na takovou mapičku možná napíšete i pár jmen ulic skřížky míst, nebo třeba nakreslíte linku tramvaje a bankomat. A to všechno je v zásadě USE-IT. Dobře informovaný kamarád, kterého jste v tomto městě potřebovali, ale ještě neměli.

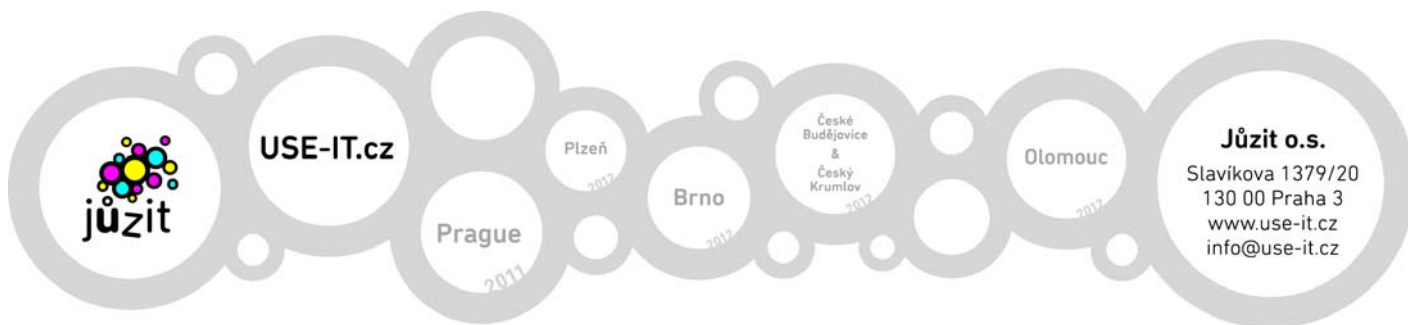


USE-IT pracuje výhradně **smístními**, aby byla záruka, že se podávané informace přesně trefují do cílové skupiny a že jsou vždy aktuální.

Všechny mapy a průvodci po městě jsou **zdarma**. Je to úplně jednoduché. USE-IT věří v povzbuzování mobility a aktivní účasti mladých lidí. K tomu všemu potřebují alespoň bezplatné informace, aby si zajistili základní potřeby cestovatele.

### Distribuce map:

Mapy byly distribuovány ve 20 pražských hostelech, v informačních centrech Pražské Informační Služby, zahraničním studentům skrze univerzity a evropskou síť Erasmus Student network (9 pražských vysokých škol), v informačních centrech mládeže, v síti couchsurfing a expats.cz, v evropské síti USE-IT (Brusel, Turín, Rotterdam, Ljubljana, Oslo, Drážďany), v síti Informačních centre pro Mládež, AEGEE a v informačním stánku USE-IT Prague.



## 5. PROJEKT: INFORMAČNÍ STÁNEK

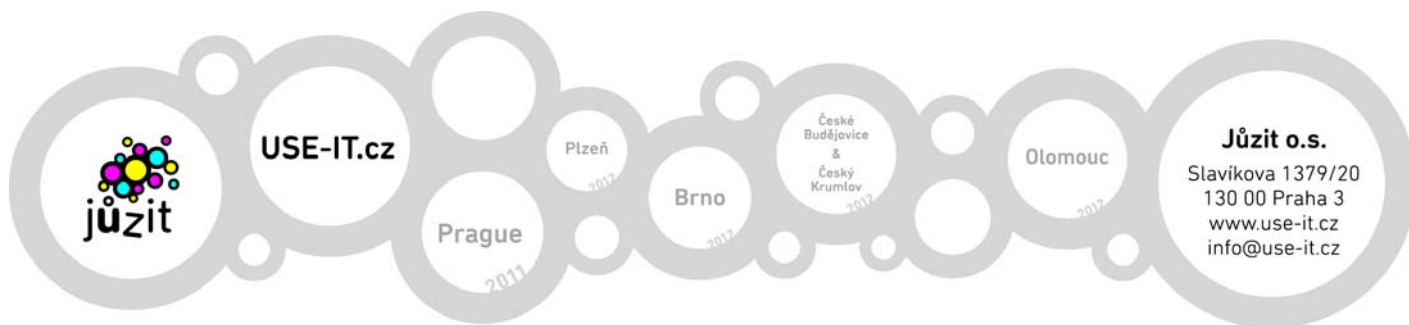
USE-IT Oslo, Rotterdam a Brusel mají informační centrum pro mladé cestovatele. Mladý personál a (mezinárodní) dobrovolníci podávají aktuální informace o tom, co se právě děje. Mají osobnější přístup než v běžných informačních centrech pro turisty a centrum je tak místem setkávání mladých cestovatelů, kde si mohou popovídat a vyměňovat zkušenosti z cest. V Bruselu například není výjimkou návštěvnost 100 lidí za den. Přicházejí za bezplatným internetem, kávou, mapou města a mají tendenci zůstat déle než v běžných informačních centrech.

My se chtěli takovému centru přiblížit, ale kvůli nedostatečné finanční podpoře jsme otevřeli pouze letního informačního stánek. Ten fungoval od července do srpna v Praze na Újezdě, pár metrů od dolní stanice lanové dráhy na Petřín. V něm jsme distribuovali jak USE-IT mapu Prahy, tak USE-IT mapy a průvodce ostatních evropských měst, podávali jsme informace a pořádali přidružené akce.



## 6. WEBOVÉ STRÁNKY

Na webových stránkách [www.use-it.cz](http://www.use-it.cz) je možno stáhnout si pdf verzi mapy, informovat se o projektu a v budoucnu bude místem pro prezentaci celonárodní sítě USE-IT. Naším hlavním aktivním komunikačním kanálem jsou naše stránky na facebooku (600 fanoušků) [www.facebook.com/use-it.prague](https://www.facebook.com/use-it.prague).



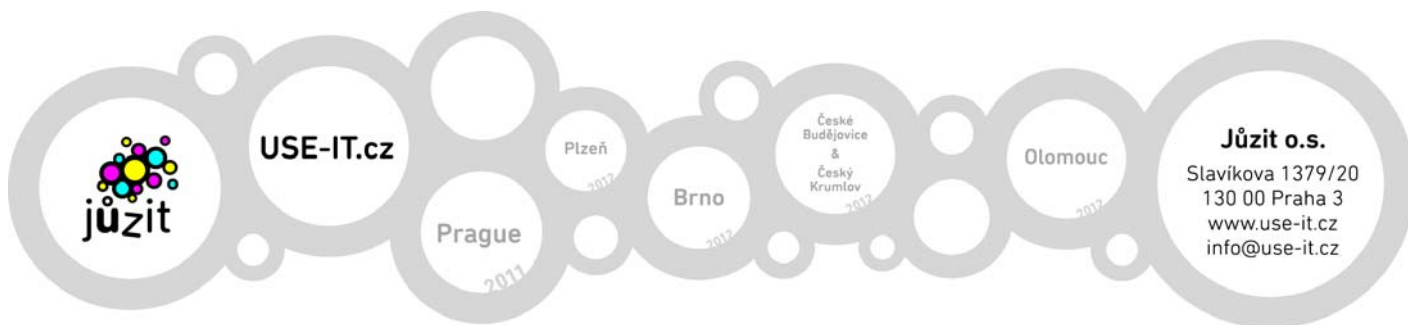
## 7. MÉDIA

Po vydání mapy se projekt USE-IT Prague objevil v mnoha médiích. Hlavním mediálním výstupem byla reportáž v hlavních zprávách České Televize a několik výstupů na vlnách Českého Rozhlasu.



## 8. VÝSTUPY:

- Zapojení Prahy do mezinárodní sítě USE-IT
- Vydání 35 000 kusů mapy USE-IT Prague
- Distribuce 35 000 kusů map
- Do projektu zapojeno 18 mladých lidí z Prahy (5 dlouhodobě a 13 dobrovolníků nárazově)
- Informační stánek byl otevřen 37 dní / 5 dní zavřeno pro déšť
- Na akci participovalo 19 mladých lidí (2 koordinátoři, 17 dobrovolníků – informátorů)
- Stánek navštívilo 2348 turistů z 55 zemí (70 % z Evropy)
- Na stánku bylo rozdáno 2700 USE-IT map Prahy
- Na webových stránkách zaznamenáno 4545 unikátních přístupů
- Po srpnové reportáži v relaci Události na ČT1 za srpen 2853 přístupů



- Na Facebookové stránce 600 fanoušků.
- Seznam odkazů na mediální výstupy:
  - [\(CZ\) USE-IT: Neotřelé mapy pro mladé cestovatele](#)  
2011-11-17 | StudentPoint.cz
  - [\(FR\) Use-it: un guide alternatif de Prague pour les "backpackers"](#)  
2011-08-17 | Český rozhlas – radio.cz/fr
  - [\(RU\) Нетуристический гид](#)  
2011-08-12 | Český rozhlas – radio.cz/ru
  - [\(EN\) Use It Map of Prague](#)  
2011-08-12 | Czech of the Beaten Path - BLOG
  - [\(EN\) New map shows Prague from locals' perspective](#)  
2011-08-11 | Český rozhlas – radio.cz/en
  - [\(CZ\) Prahou bez matřošek, ušanek a dealerů](#)  
2011-08-09 | MegaInfo.cz
  - [\(CZ\) Prahou bez matřošek, ušanek a dealerů](#)  
2011-08-09 | Česká televize – Události
  - [\(CZ\) USE-IT Infostánek](#)  
2011-08-01 | Co nás baví
  - [\(CZ\) USE-IT: Mapa Prahy pro mladé cestovatele](#)  
2011-07-18 | Český rozhlas - Rádio Wave
- příklad reakce na projekt:

**From:** Wouter Drinkwaard <[wouterd\\_7@hotmail.com](mailto:wouterd_7@hotmail.com)>

**Subject:** Use-it maps

**Date:** 10 januari 2012 01:03:47 GMT+01:00

**To:** <[support@use-it.info](mailto:support@use-it.info)>

Goodmorning!

Well, i hope it is! Previous summer my friends and I went on a road-trip. The first city was Antwerp, where we found a Use-it map in our hostel. It became a must to have, because we didn't know where to go. The map made it a lot easier!

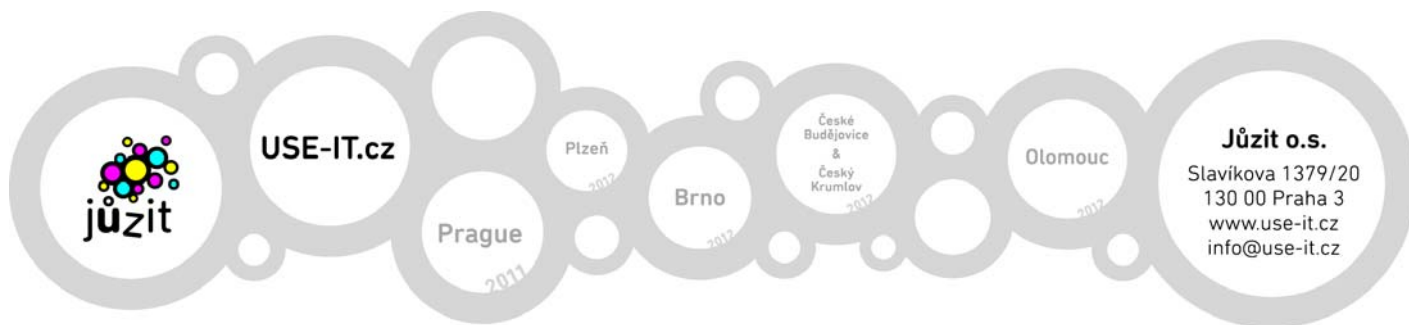
Our next stop was the great city of Prague. The hostel we stayed in didn't have the maps, but we were lucky. My friend found a map underneath his mattress. We would never have found the cool sights in this dazzling city.

We ended our trip in Berlin. Looking for the map, but it was nowhere to be found. We enjoyed our stay in Berlin, but this year we want to do it differently. We only want to visit cities where Use-it supplies maps. And that brings me to my question: Is it possible to order maps of the cities we want to visit? That would help us with picking a route.

I hope you can help us!

Wouter, Ruben and Joshua





## 9. PERSONÁLNÍ ZASTOUPENÍ PROJEKTU

<b>Eva Procházková</b>	projektový koordinátor
<b>Kamila Kačmáčková</b>	mezinárodní a národní kooperace USE-IT
<b>Michal Příbyl</b>	koordinátor informačního centra

Děkujeme za podporu Magistrátu hl. m. Prahy, Evropské komisi (Youth in Action Programme) a řadě skvělých dobrovolníků.